

VOLTA A PORTUGAL

EDIÇÃO ESPECIAL 2020






































5ª Etapa / 5ème Etape: Oliveira do Hospital / Águeda - 176,3 Km
02.10.2020 - Sexta feira / Vendredi

Partida / Départ: Abertura Zona 0 (Staff Partida) / Ouverture Zone 0 (Staff Départ) - 09:50

Partida / Départ: Abertura Zona 0 (Organização e Equipas) / Ouverture Zone 0 (Organisation et Equipes) - 10:20

Partida / Départ: Encerramento Zona 0 / Fermeture Zone 0 - 11:50

Partida / Départ: Abertura Zona 1 / Ouverture Zone 1 - 11:20

Alt.	Percorso / Parcours			» Km	Km »	38 km/h	40 km/h
	Partida Simbólica / Départ Fictif: Oliveira do Hospital - Largo Ribeiro do Amaral			6,6		12:50	12:50
	Rotunda à dta. p/ Av. Dr. Carlos Campos, Rotunda à dta. p/ Av. Dr. Francisco Sá Carneiro, Rotunda em frente p/ Av. Dr. Francisco Sá Carneiro, Rotunda em frente p/ Coimbra N17, Rotunda à dta. p/ Coimbra N17, À dta. p/ Coimbra N17						
547	Partida Real / Départ Réel: N17 (junto à placa Venda de Galizes)			0	176,3	13:05	13:05
487	Venda da Esperança			4,2	172,1	13:11	13:11
439	Rotunda em frente p/ Coimbra, N17			8,6	167,7	13:18	13:17
394	Venda do Porco			10,3	166	13:21	13:20
350	Rotunda em frente p/ Coimbra - Espariz			13	163,3	13:25	13:24
299	Catraia de Mouronho			17,1	159,2	13:32	13:30
284	À esq. p/ Arganil - Mouronho, N337			17,8	158,5	13:33	13:31
307	Mouronho			18,8	157,5	13:34	13:33
172	Secarias			23,9	152,4	13:42	13:40
171	Rotunda em frente p/ Arganil, N342			24,1	152,2	13:43	13:41
176	Arganil			25,9	150,4	13:45	13:43
185	Rotunda à dta. p/ centro, Av. das Forças Armadas			27	149,3	13:47	13:45
170	Rotunda em frente p/ centro, Av. Bombeiros Voluntários			27,3	149	13:48	13:45
185	Rotunda à dta. p/ Góis, N342			27,7	148,6	13:48	13:46
192	Pela esq. p/ Góis - Lousã Início subida / Début col			28,4	147,9	13:49	13:47
271	Casal de S. José			30,3	146	13:52	13:50
271	PM 4ª cat / Col 4ème cat - Celavisa			32,4	143,9	13:56	13:53
211	Regateira			37,9	138,4	14:04	14:01
196	Góis, à esq. p/ centro, Av. Eng. Augusto M. Pereira			39,5	136,8	14:07	14:04
193	Rotunda em frente p/ Av. Combatentes do Ultramar			40	136,3	14:08	14:05
199	Rotunda à dta. p/ Rua do Conselheiro Dias Ferreira			40,4	135,9	14:08	14:05
199	Meta Volante - Góis (junto Bombeiros)			40,6	135,7	14:09	14:05
196	Ponte Real s/ Rio Ceira			40,8	135,5	14:09	14:06
197	À dta. p/ Coimbra, Av. Padre Dr. António Dinis			41	135,3	14:09	14:06
196	Separadores em frente p/ V. N. de Poiares, N2			42	134,3	14:11	14:08
200	Caracol			45,5	130,8	14:16	14:13
297	Concelho de V. N. de Poiares - Olho Marinho			52,8	123,5	14:28	14:24
148	Rotunda em frente p/ V. N. de Poiares, N2			58,6	117,7	14:37	14:32
148	Rotunda em frente p/ V. N. de Poiares, N2			58,7	117,6	14:37	14:33
146	Vila Nova de Poiares, rotunda em frente p/ centro			59,2	117,1	14:38	14:33
137	Rotunda em frente p/ centro			59,7	116,6	14:39	14:34

135	Rotunda em frente p/ N2			60,7	115,6	14:40	14:36
126	Rotunda em frente p/ N2			61,3	115	14:41	14:36
79	Louredo			65,8	110,5	14:48	14:43
64	À esq. p/ Luso - Coimbra (ponte s/ Rio Mondego)			70,4	105,9	14:56	14:50
65	À dta. p/ Luso, R235			70,6	105,7	14:56	14:50
110	Meta Volante - Penacova			71,7	104,6	14:58	14:52
109	Rotunda em frente p/ Luso - Buçaco, R235			71,8	104,5	14:58	14:52
110	Galiana Início subida / Début col			72,1	104,2	14:58	14:53
275	PM 4ª cat / Col 4ème cat - Espinheira			77	99,3	15:06	15:00
197	Contenças			80,1	96,2	15:11	15:05
300	Concelho da Mealhada			83,5	92,8	15:16	15:10
267	Luso			88	88,3	15:23	15:17
247	À dta. p/ Luso (centro)			88,9	87,4	15:25	15:18
216	Rotunda à dta. p/ Mealhada, Rua Dr. Francisco António Diniz			89,4	86,9	15:26	15:19
234	À esq. p/ Mealhada, N234			89,8	86,5	15:26	15:19
87	Mealhada			95,5	80,8	15:35	15:28
61	Rotunda em frente p/ centro, Rua Dr. Américo Couto			96,8	79,5	15:37	15:30
60	Rotunda em frente p/ Cantanhede			96,9	79,4	15:38	15:30
66	Rotunda à dta. p/ Cantanhede			97,7	78,6	15:39	15:31
68	À dta. p/ Cantanhede, N234			99,4	76,9	15:41	15:34
73	À esq. p/ Cantanhede, N234 Zona verde / Zone vert Abastecimento / Zone Ravitaillement	Aberti	 	100,3	76	15:43	15:35
111	Murte			101,5	74,8	15:45	15:37
104	Sete Fontes			105,6	70,7	15:51	15:43
70	Cantanhede			109,3	67	15:57	15:48
69	Rotunda em frente p/ centro			109,9	66,4	15:58	15:49
68	Rotunda em frente p/ Rua dos Bombeiros Voluntários			110,1	66,2	15:58	15:50
65	Rotunda à dta. p/ Mira, Praça Marquês de Marialva			110,8	65,5	15:59	15:51
63	À esq. p/ Zona Industrial			111,2	65,1	16:00	15:51
61	À dta. p/ Av. Colégio Infante Sagres			111,8	64,5	16:01	15:52
60	Rotunda em frente p/ Av. Colégio Infante Sagres			112	64,3	16:01	15:53
61	Rotunda à esq. p/ Mira, N234			112,5	63,8	16:02	15:53
58	Rotunda em frente p/ Mira, N234			114,1	62,2	16:05	15:56
57	Rotunda em frente p/ Mira - Fontinha (placa)			116,9	59,4	16:09	16:00
59	Rotunda em frente p/ Mira, N234			117,5	58,8	16:10	16:01
68	Barracão			119,3	57	16:13	16:03
66	Rotunda em frente p/ Mira, N234			119,6	56,7	16:13	16:04
65	Rotunda em frente p/ Mira, N234			120	56,3	16:14	16:05
61	Rotunda em frente p/ Mira, N234			122,5	53,8	16:18	16:08
57	Rotunda em frente p/ Mira, N234			123,7	52,6	16:20	16:10
53	Rotunda em frente p/ Mira, N234			124,3	52	16:21	16:11
40	Separdores à esq. p/ Mira (centro), Rua Fernandes Costa			126	50,3	16:23	16:14
27	C.M. Mira, à dta. p/ Vagos, N109			127,5	48,8	16:26	16:16
27	Rotunda (Paus) em frente p/ Vagos, N109			128,1	48,2	16:27	16:17
27	Valeirinha à dta. p/ Mogofores, N334			128,2	48,1	16:27	16:17
36	À dta. p/ Anadia - Corticeiro, N334			129,7	46,6	16:29	16:19
44	Corticeiro de Baixo			131,4	44,9	16:32	16:22
46	Pela esq. p/ Anadia, N334			132,2	44,1	16:33	16:23

48	Concelho de Cantanhede			133	43,3	16:35	16:24
52	Rotunda em frente p/ Mogofores, N334			134,6	41,7	16:37	16:26
56	Rotunda (Covão do Lobo) em frente p/ Mogofores			136,7	39,6	16:40	16:30
47	Rotunda em frente p/ Cantanhede, N334			138,2	38,1	16:43	16:32
65	Rotunda em frente p/ Anadia - Cantanhede			139,8	36,5	16:45	16:34
59	Campanas, rotunda em frente p/ Mogofores			141,5	34,8	16:48	16:37
67	Concelho de Anadia - Vilarinho do Baixo			142,1	34,2	16:49	16:38
64	Rotunda em frente p/ Anadia			143	33,3	16:50	16:39
75	Pedreira de Vilarinho			144,3	32	16:52	16:41
81	Rotunda em frente p/ Anadia, N334			145,2	31,1	16:54	16:42
87	Vilarinho do Baixo			146	30,3	16:55	16:44
88	Rotunda à esq. p/ Anadia, N334			147,1	29,2	16:57	16:45
89	Pedralva			148,1	28,2	16:58	16:47
82	S. Lourenço do Bairro			149,6	26,7	17:01	16:49
62	Rotunda em frente p/ Anadia, N334			151	25,3	17:03	16:51
50	Lezirias			151,6	24,7	17:04	16:52
40	Rotunda à dta. p/ Anadia			153,1	23,2	17:06	16:54
39	Rotunda em frente p/ Anadia			154,1	22,2	17:08	16:56
34	Rotunda à esq. p/ Malaposta, N1-IC2			154,6	21,7	17:09	16:56
27	Rotunda à esq. p/ Sangalhos - Aveiro, N235 (variante)			156,5	19,8	17:12	16:59
28	Freguesia de Sangalhos			157,4	18,9	17:13	17:01
48	CAR - Anadia - Velodromo Nacional			159,4	16,9	17:16	17:04
43	À dta. p/ Sangalhos			159,8	16,5	17:17	17:04
39	À dta p/ Sangalhos			160	16,3	17:17	17:05
44	Rotunda à esq. p/ Ribeiro - Saima			160,1	16,2	17:17	17:05
50	À dta. p/ Av. Dr. Seabra Dinis			160,3	16	17:18	17:05
81	Meta Volante - Sangalhos			161	15,3	17:19	17:06
82	À esq. p/ Oliveira do Bairro, N235			161,1	15,2	17:19	17:06
48	Rotunda em frente p/ Oliveira do Bairro (centro)			163,3	13	17:22	17:09
65	Rotunda (Pingo Doce) em frente p/ centro			163,9	12,4	17:23	17:10
63	Rotunda à dta. p/ Águeda, Rua Dr. França Martins			164,7	11,6	17:25	17:12
16	Freguesia de Aguada de Baixo			167,1	9,2	17:28	17:15
15	Landiosa - Concelho de Águeda			167,6	8,7	17:29	17:16
26	À esq. p/ Águeda (centro)			168,4	7,9	17:30	17:17
31	À esq. p/ Águeda (centro), N1			168,6	7,7	17:31	17:17
47	Rotunda (Bicicleta) em frente p/ Águeda (centro)			171,9	4,4	17:36	17:22
14	Rotunda (8) em frente p/ Águeda (centro), N1			173,8	2,5	17:39	17:25
13	Ponte s/ Rio Águeda, rotunda em frente, N1			174,5	1,8	17:40	17:26
27	À dta.p/ Rua 15 D'Agosto			175	1,3	17:41	17:27
30	Rotunda à esq. p/ Rua José Gustavo Pimenta			175,1	1,2	17:41	17:27
32	À dta. p/ Rua Eng. José Bastos Xavier			175,2	1,1	17:41	17:27
37	Rotunda em frente p/ Rua Eng. Carlos Rodrigues			175,8	0,5	17:42	17:28
44	Rotunda (Gato) à esq. p/ Av. Calouste Gulbenkian			175,9	0,4	17:42	17:28
62	Meta Final / Arrivée: Águeda - Av. Calouste Gulbenkian			176,3	0	17:43	17:29

Chegada / Arrivée: Abertura Zona 0 (Staff Chegada) / Ouverture Zone 0 (Staff Arrivée) - 14:30

Chegada / Arrivée: Abertura Zona 0 (Organização e Equipas) / Ouverture Zone 0 (Organisation et Equipes) - 15:00

Chegada / Arrivée: Abertura Zona 1 / Ouverture Zone 1 - 15:25